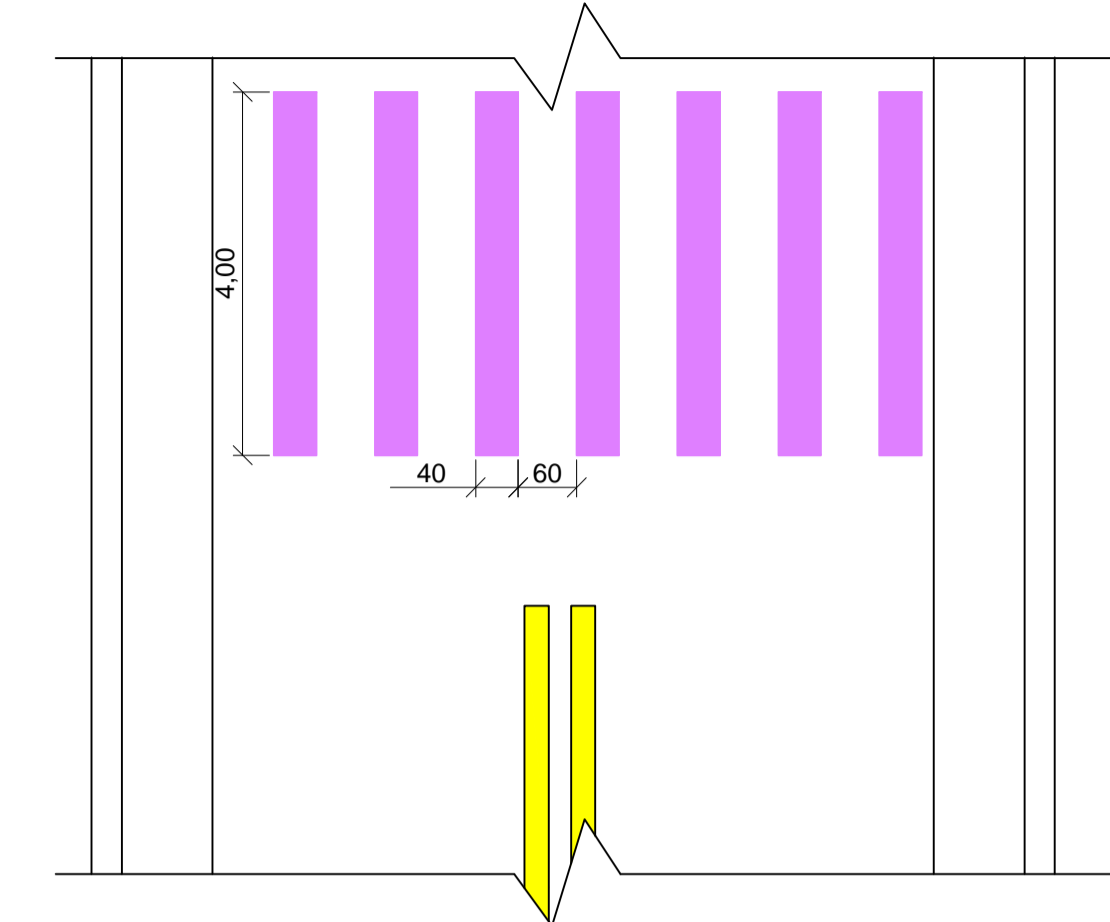
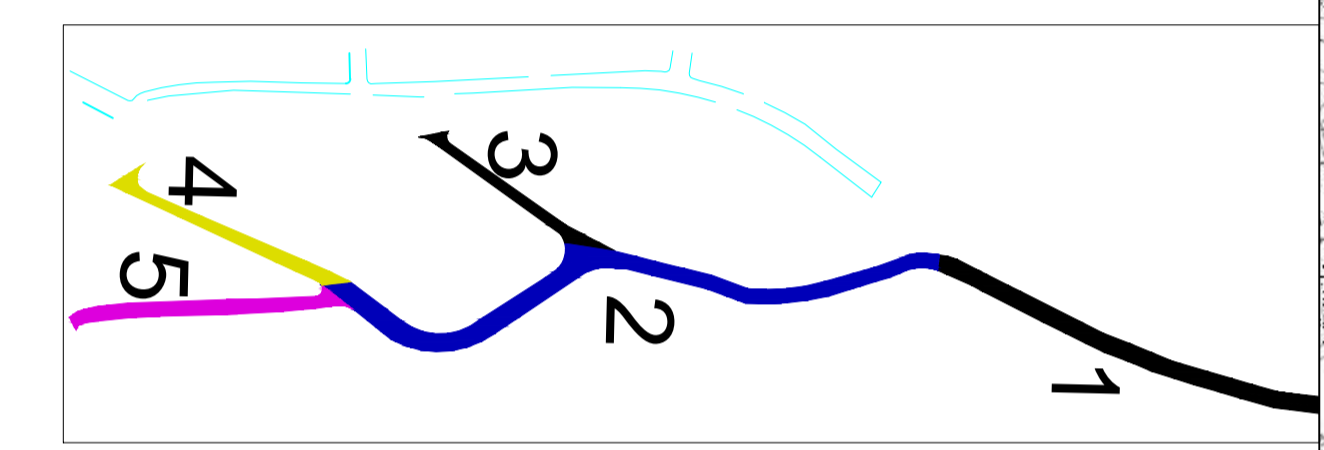


**DETALHE DA FAIXA DE PEDESTRE**



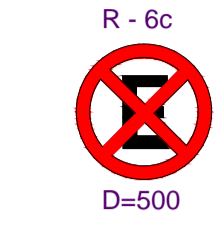
**IDENTIFICAÇÃO DAS RUAS CONFORME LEVANTAMENTO**




**Quadro de Áreas**

LOGRADOURO	C (m)	X	L -média (m)	Área (m <sup>2</sup> )
Rua Floriza Nunes de Camargo (01)	186,20	X	7,49	1.394,64
Rua La Paz (02)	289,80	X	7,65	2.216,97
Rua Rangun (03)	84,00	X	4,97	417,48
Rua Bolívia (04)	107,31	X	5,40	579,47
Rua Edir Ajala (05)	118,79	X	6,27	744,81
<b>Total</b>	<b>786,10</b>			<b>5.353,37</b>

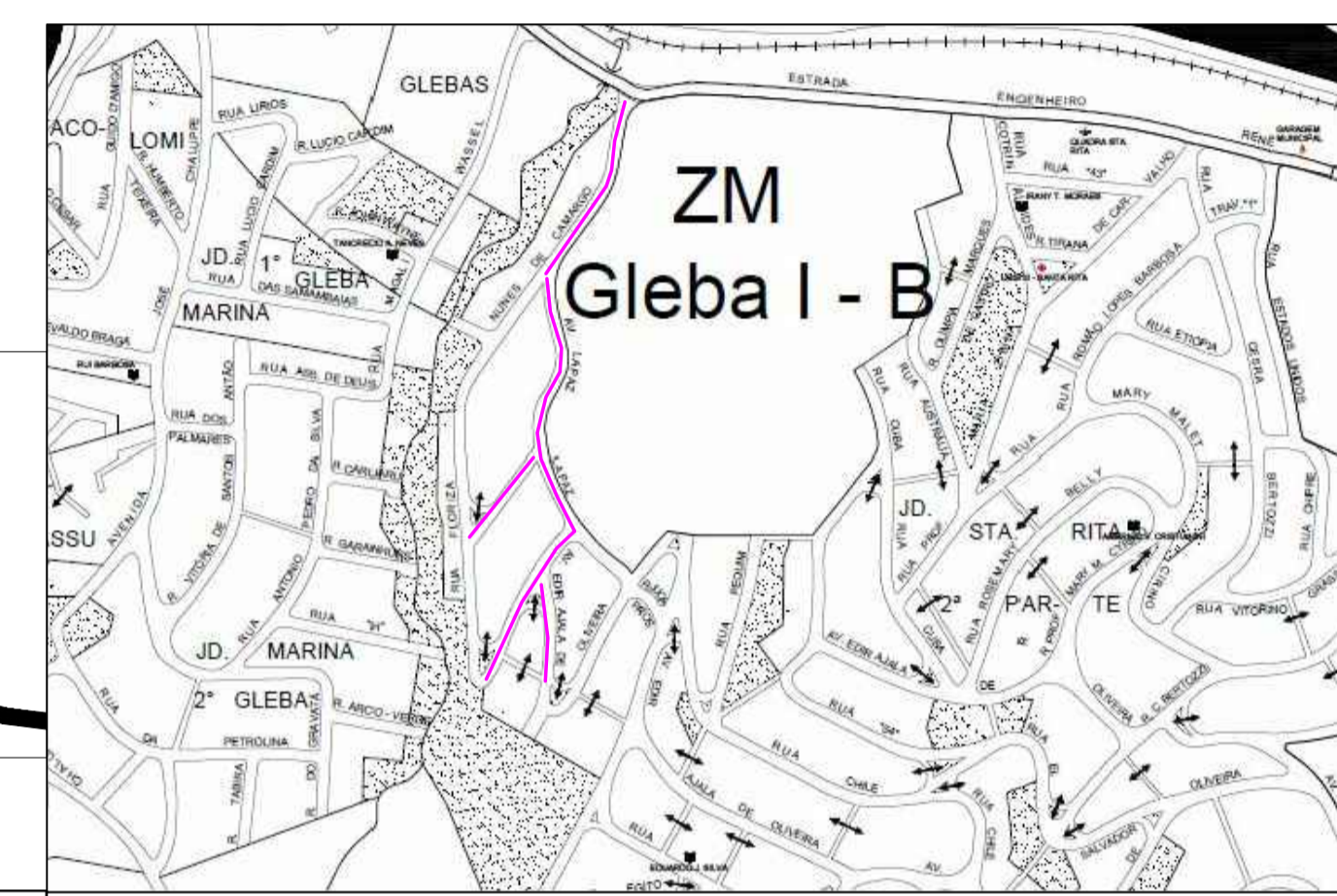
**PLACAS DE REGULAMENTAÇÃO**



**PLACAS DE ADVERTÊNCIA**



**IDENTIFICAÇÃO DAS RUAS NO BAIRRO**



**PREFEITURA DO MUNICÍPIO DE ITAPEVI**

SECRETARIA DE INFRAESTRUTURA E SERVIÇOS URBANOS



Obra: Recapeamento Jardim Santa Rita

Projeto: Sinalização Jardim Santa Rita

End: Jardim Itapevi, Itapevi

Assunto: Planta baixa de Sinalização

Ramon Medrano de Almada  
Secretário de Infraestrutura e Serviços Urbanos

Autor do Projeto e Responsabilidade Técnica  
Engº Roni Leite do Nascimento  
CREA 5063556500-SP  
ART: 20027230180154955

Aprovado por: Vanusa Cruz de Moraes  
Diretora de Planejamento de Trânsito  
Secretaria de Segurança e Mobilidade Urbana

Responsável Legal  
Prefeitura Municipal de Itapevi  
CNPJ nº: 46.523.031.0001-28

AUTOR DO PROJETO Roni Leite Do Nascimento CREA 5063556500-SP	TIPO PROJETO BÁSICO	PROCESSO PMU	Folha: <b>1/2</b>
ESCALA: SEM ESCALA	DATA SETEMBRO/2018	REVISÃO 00	