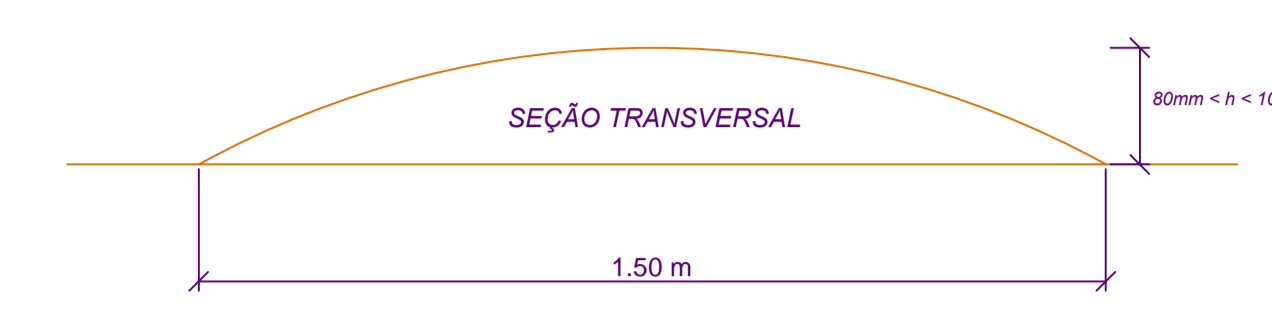
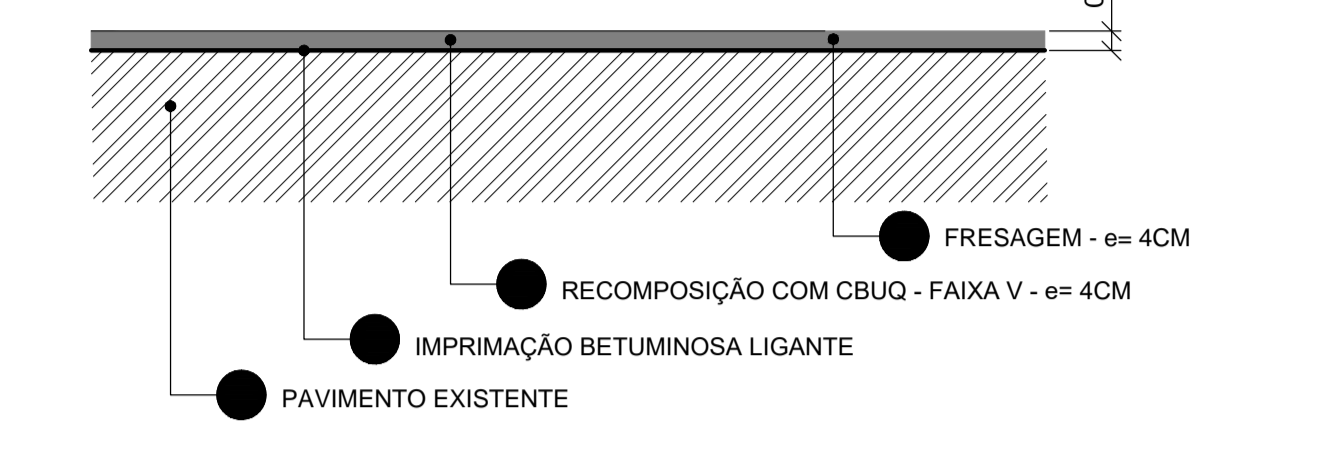


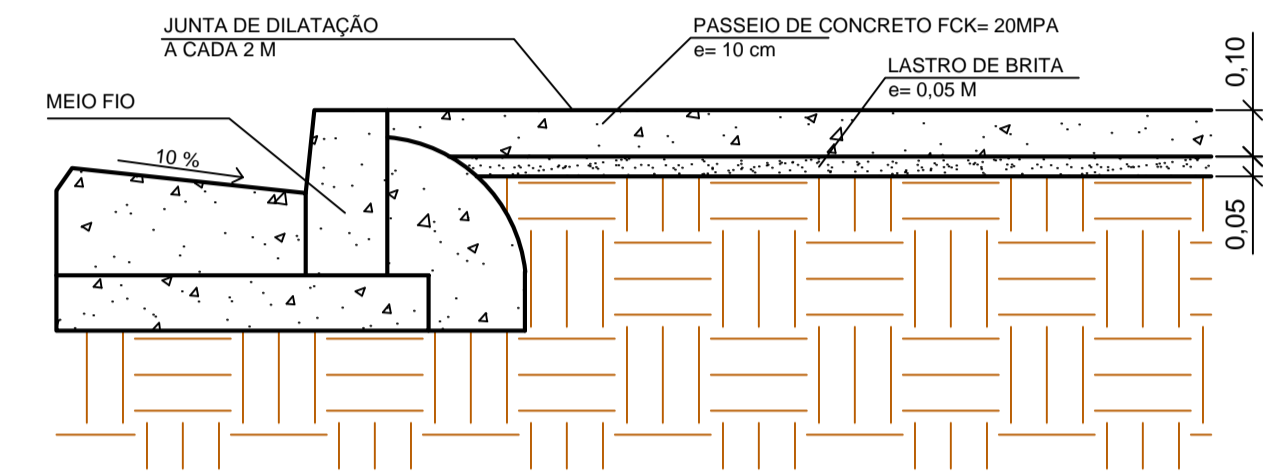
DETALHE 2 - CONSTRUÇÃO DE LOMBADA



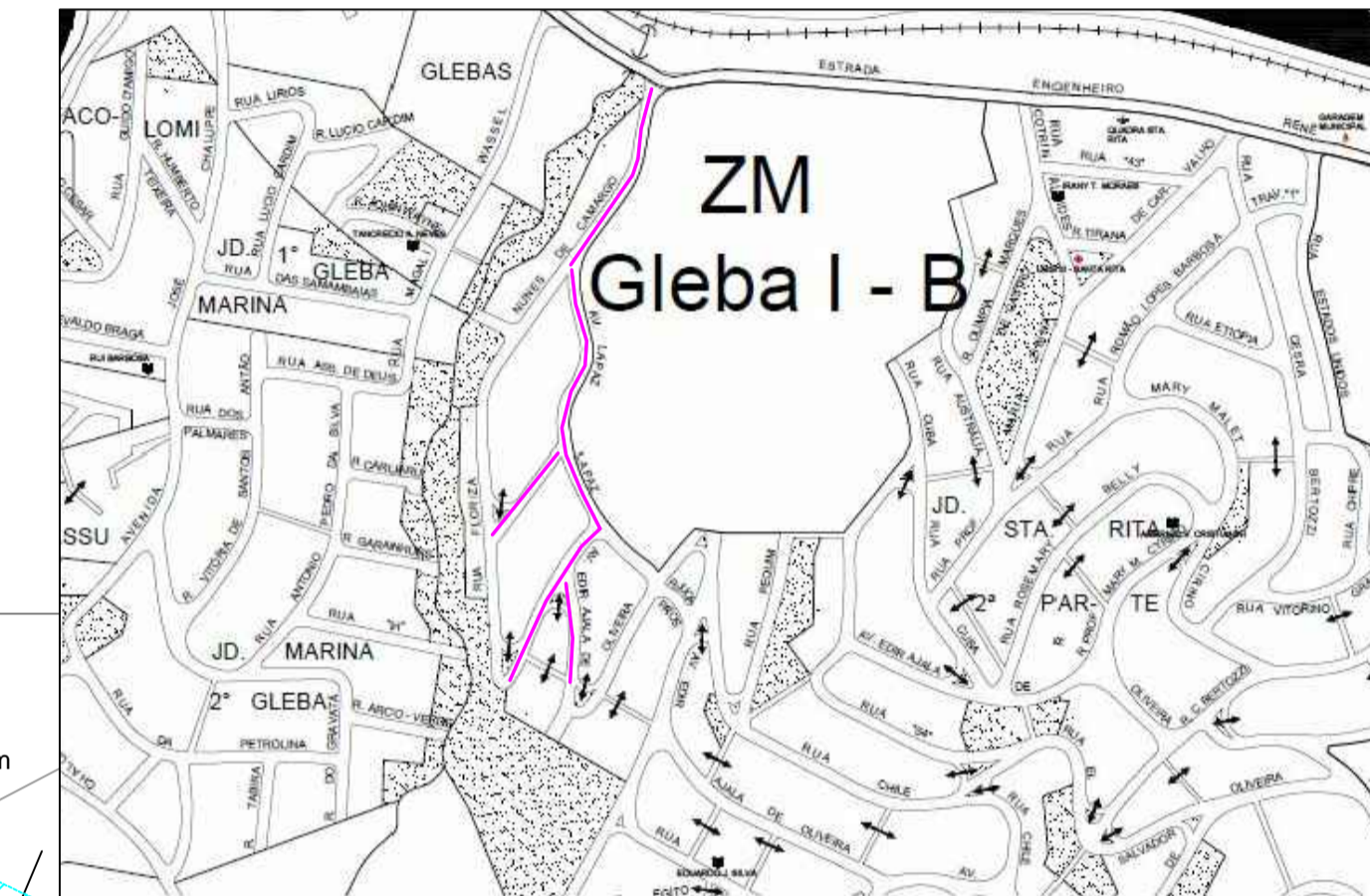
DETALHE 1 - RECUPERAÇÃO DA PAVIMENTAÇÃO ATRAVÉS DE RECAPEAMENTO



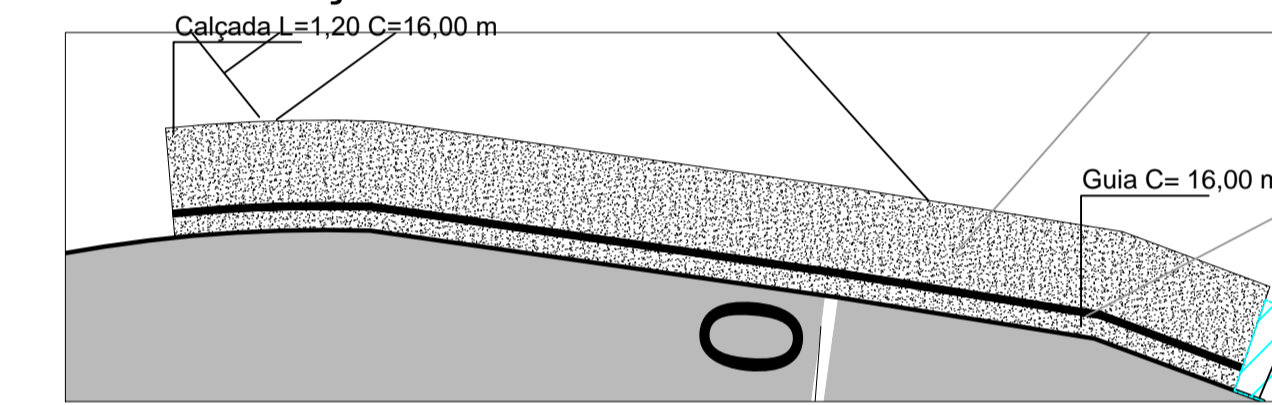
DETALHE 3 - CONSTRUÇÃO DO PASSEIO



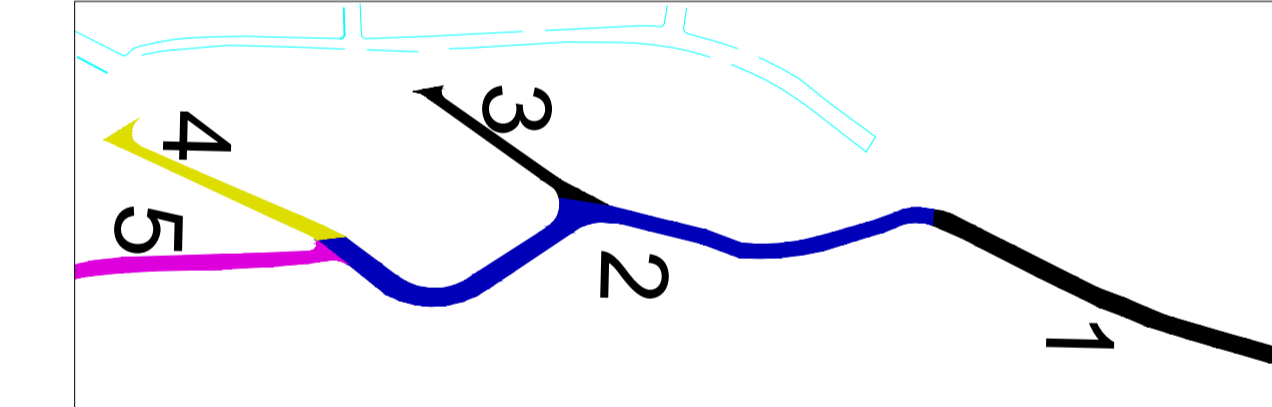
LOCALIZAÇÃO DAS RUAS



LOCALIZAÇÃO DO PASSEIO



IDENTIFICAÇÃO DAS RUAS CONFORME LEVANTAMENTO



QUADRO DE ÁREAS DAS RUAS

LOGRADOURO	C (m)	X	L - média (m)	Área (m <sup>2</sup> )
Rua Floriza Nunes de Camargo (01)	186,20	X	7,49	1.394,64
Rua La Paz (02)	289,80	X	7,65	2.216,97
Rua Rangun (03)	84,00	X	4,97	417,48
Rua Bolívia (04)	107,31	X	5,40	579,47
Rua Edir Ajala (05)	118,79	X	6,27	744,81
<b>Total</b>	<b>786,10</b>			<b>5.353,37</b>

Ruas a Executar Recapeamento  
 Demais Ruas do Bairro

**PREFEITURA DO MUNICÍPIO DE ITAPEVI**  
SECRETARIA DE INFRAESTRUTURA E SERVIÇOS URBANOS



Obra: RECAPEAMENTO JARDIM SANTA RITA  
 Projeto: Recapeamento Jardim Santa Rita  
 End: Rua Floriza Nunes de Camargo  
 Assunto: Planta baixa de Recapeamento

Ramon Medrano de Almada  
 Secretário de Infraestrutura e Serviços Urbanos

Autor do Projeto e Responsabilidade Técnica  
 Engº Roni Leite do Nascimento  
 CREA 5063556500-SP  
 ART: 25027230180154055

Responsável Legal  
 Prefeitura Municipal de Itapevi  
 CNPJ nº: 46.523.031.0001-28

AUTOR DO PROJETO	TIPO PROJETO	PROCESSO PMI	Folha:
Roni Leite Do Nascimento CREA 5063556500-SP	BÁSICO		<b>2/2</b>
ESCALA:	DATA	REVISÃO	
S/ESCALA	SETEMBRO/2018	00	