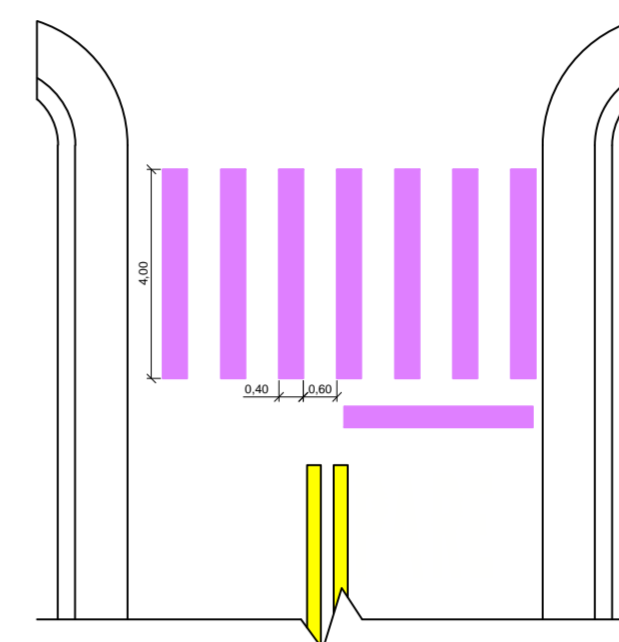
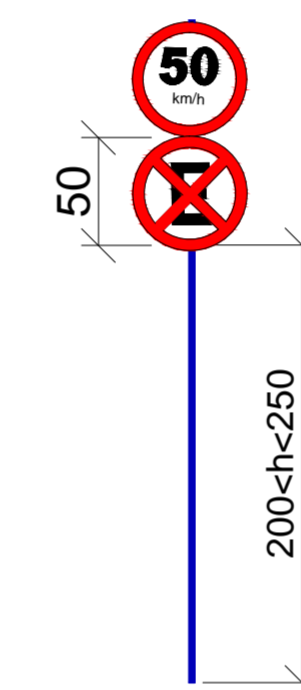


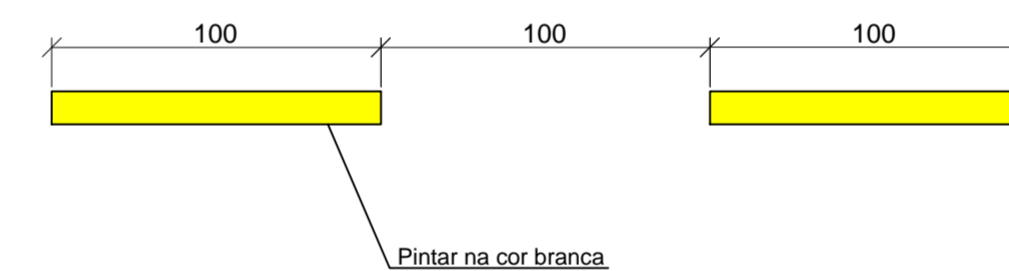
**DETALHE 3 - FAIXA DE PEDESTRES**



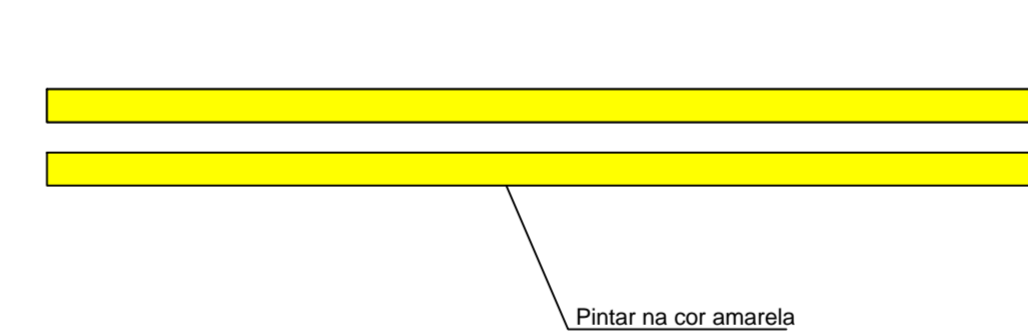
**DETALHE 4 - POSTE COM PLACAS**



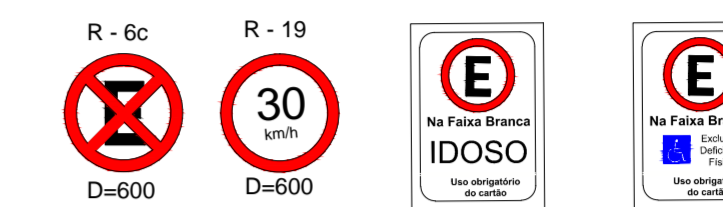
**DETALHE 1 - LINHA TRACEJADA**



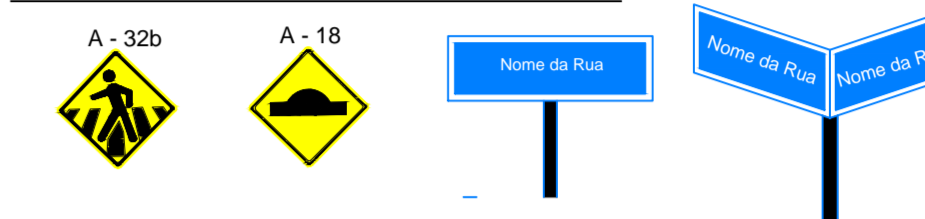
**DETALHE 2 - LINHAS DIVISÓRIAS DE FLUXO OPOSTOS**



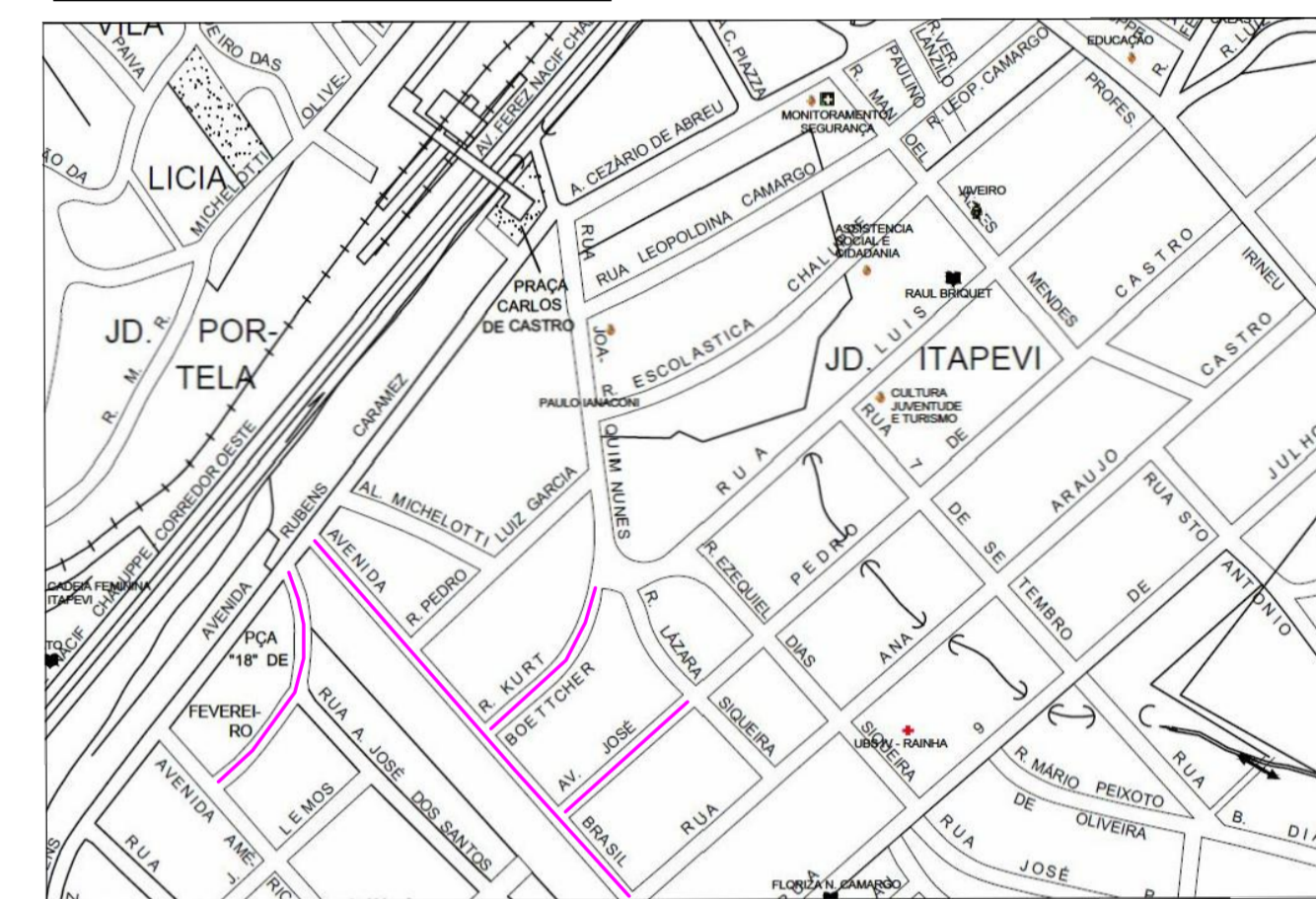
**PLACAS DE REGULAMENTAÇÃO**



**PLACAS DE ADVERTÊNCIA**



**LOCALIZAÇÃO DAS VIAS**



NOME DO LOGADOURO	C (m)	X	L - média (m)	Área (m²)	Sarjeta (m)	Sarjeta (m)
Avenida Brasil	521,52	X	9,95	3.190,02		
Rua José Pedro de Castro	108,61	X	6,63	720,08	7,00	7,40
Rua Escolástica Chaluppe T2	123,30	X	6,02	742,40		
Rua Kurt Boetcher	120,60	X	9,03	1.090,02		10,70
Rua 18 de Fevereiro	168,57	X	8,65	1.458,13		
Rua 18 de Fevereiro (embocadura)				71,24		
<b>Total</b>	<b>842,63</b>			<b>7.280,84</b>	<b>7,00</b>	<b>18,10</b>

**PREFEITURA DO MUNICÍPIO DE ITAPEVI**

SECRETARIA DE INFRAESTRUTURA E SERVIÇOS URBANOS



Obra: Recapeamento Centro Fase II

Projeto: Sinalização

End: Jardim Itapevi, Itapevi

Assunto: Planta baixa de Sinalização

Ramon Medrano de Almada  
Secretário de Infraestrutura e Serviços Urbanos

Autor do Projeto Básico  
Eng.º Roni Leite do Nascimento  
CREA: 5063556500-SP  
ART: 28027230172887376

Aprovado por: Vanusa Cruz de Moraes  
Diretora de Planejamento de Trânsito  
Secretaria de Segurança e Mobilidade Urbana

Responsável legal  
Prefeitura do município de Itapevi

AUTOR DO PROJETO Eng.º Roni Leite do Nascimento CREA: 5063556500-SP	TIPO PROJETO BÁSICO	PROCESSO PMU 00	Folha: <b>2/2</b>
ESCALA: S/ESCALA	DATA SETEMBRO/2018	REVISÃO 00	