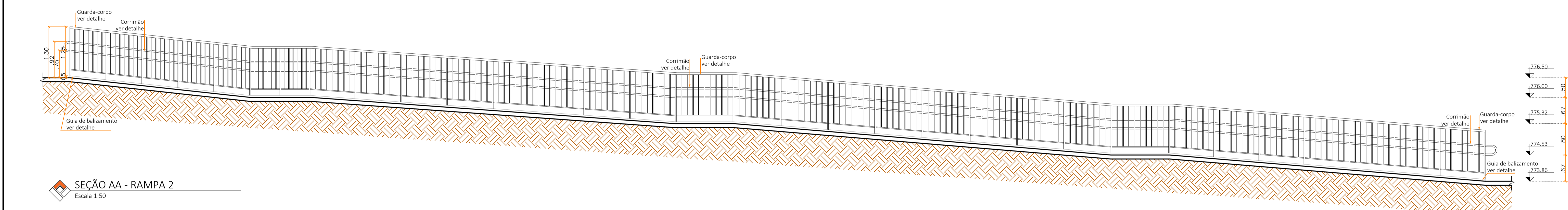
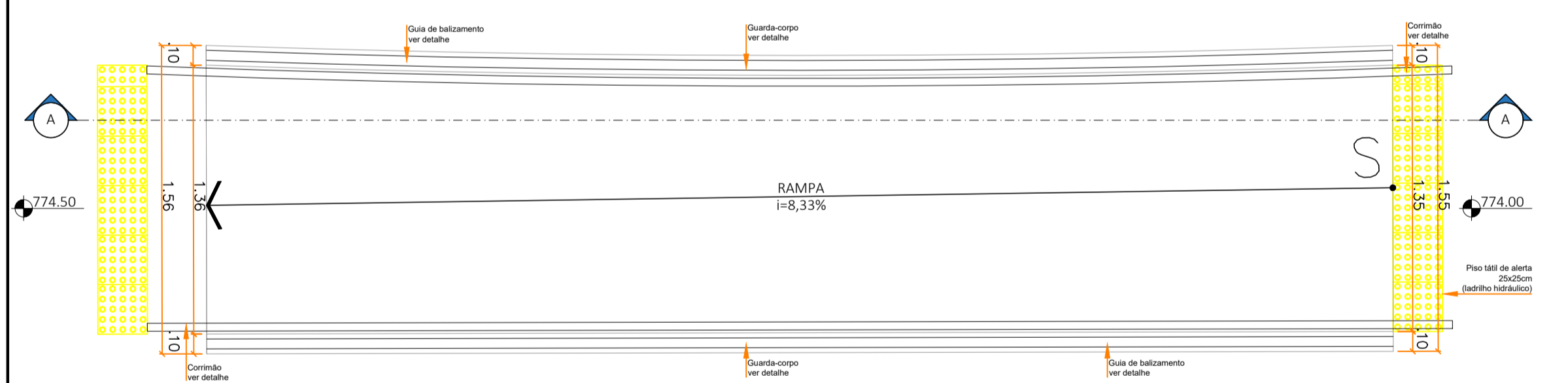


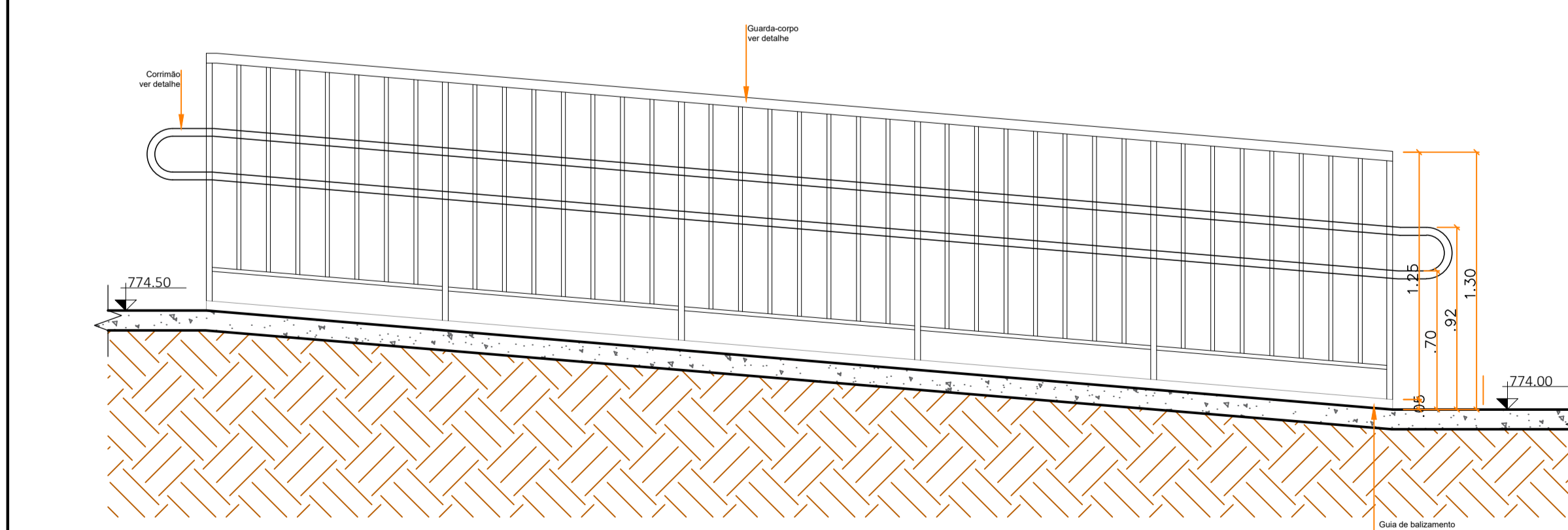
**PLANTA BAIXA - RAMPA 2**  
Escala 1:50



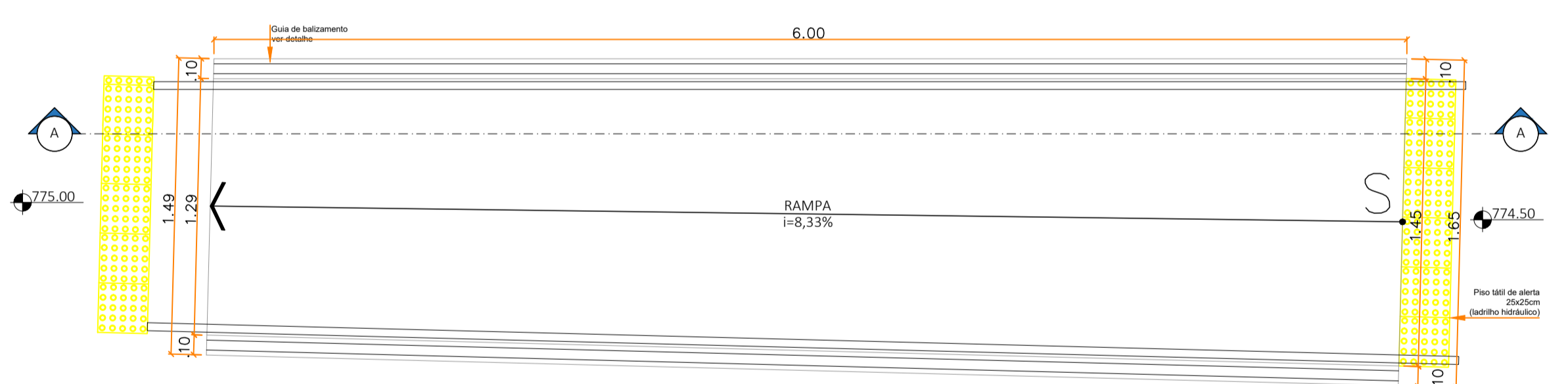
**SEÇÃO AA - RAMPA 2**  
Escala 1:50



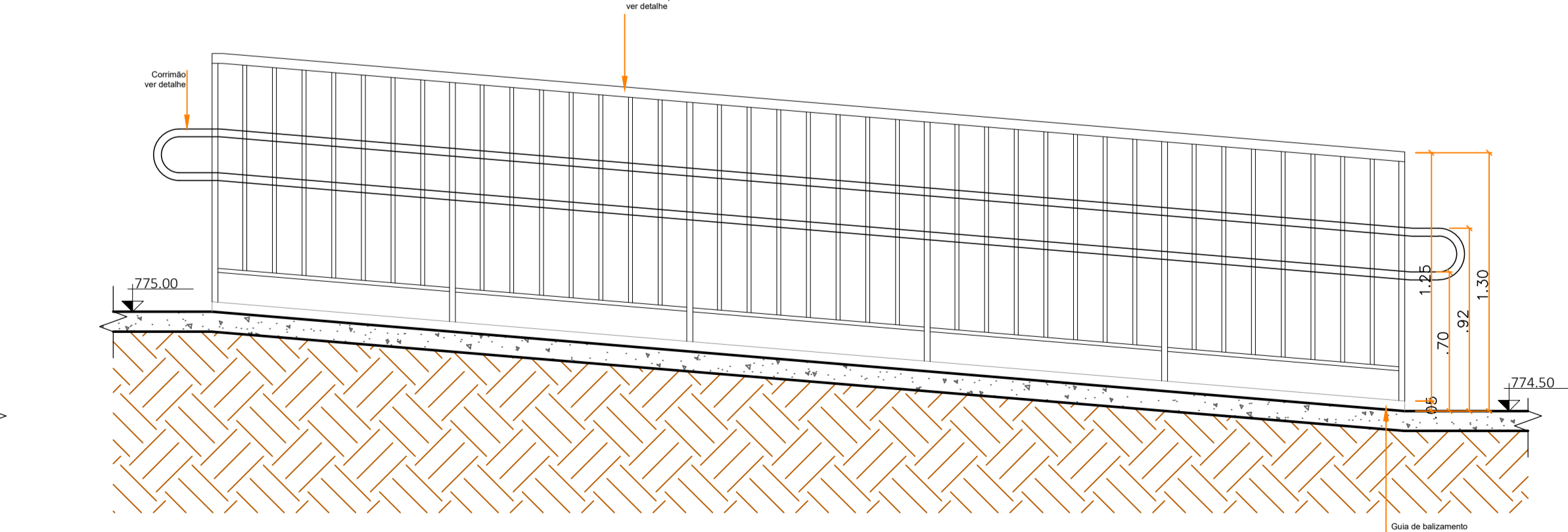
**PLANTA BAIXA - RAMPA 4**  
Escala 1:25



**SEÇÃO AA - RAMPA 4**  
Escala 1:25



**PLANTA BAIXA - RAMPA 5**  
Escala 1:25



**SEÇÃO AA - RAMPA 5**  
Escala 1:25

R04	20/11/20	PMI	ACB	Correção de níveis e compatibilização com proj. estrutural e hidráulico revisados
R03	28/07/20	PMI	ACB	Substituição de gradil eletrofundido por gradil tipo parque
R02	07/02/20	ALTI	ACB	Revisão de liberação para obra
R01	06/11/19	PMI	ACB	REVISÃO
R00	27/08/19	PMI	ACB	Emissão inicial
REV.	DATA	SOLICITANTE	RESP.	DESCRIÇÃO

**PROJETOS EXECUTIVOS**  
ARQUITETURA | GERENCIAMENTO | ENGENHARIA  
Rua Expedicionários do Brasil, 144B  
Centro - Araraquara - SP  
(16) 3319-8150 | contato@altiengenharia.com.br



OBRA CONSTRUÇÃO DE CEMITÉRIO MUNICIPAL		ESCALA Indicada
PROPRIETÁRIO MUNICÍPIO DE ITAPEVI		VERIF. ACB
LOCAL Estrada Lucinda de Jesus Silva X Rua Jaceguaf, S/N		ÚLTIMA ALTERAÇÃO
TÍTULO DA FOLHA AMPLIAÇÃO - RAMPAS 2, 4 e 5		23/11/2020
AUTOR DO PROJ. Arq. Ana Carolina Nasser A. Bolini FASE PROJ. EXECUTIVO		FOLHA
RESP. TÉCNICO Arq. Ana Carolina Nasser A. Bolini REGISTRO CAU/SP A71372-4		<b>ARQ</b>
DOC. Nº RRT 8941543 ASS.		<b>37/40</b>
ARQUIVO 2020-11-23_ALTI_JTP_ARQ_EX_R04.DWG STATUS LIBERADO P/ OBRA		